

АКТ
 обследования школьного автобусного маршрута
*с. Часово-Коччойяг-ст. Язель-Б. Слуда-с. Часово-д. Красная-с. Часово-
 М. Слуда-с. Часово.*

5 октября 2020 г

с. Часово

На основании Распоряжения руководителя администрации МО МР «Сыктывдинский» комиссия в составе:

председатель комиссии:

Карманова Елена Ивановна - директор МБОУ «Часовская СОШ»;

члены комиссии:

Ещенко Игорь Сергеевич – заведующий сектором по дорожной деятельности администрации МО МР «Сыктывдинский»;

Ключ Сергей Борисович - специалист по ОТ управления образования администрации МО МР «Сыктывдинский»

произвела обследование эксплуатационного состояния участков автодорог по которому проходит школьный автобусный маршрут МБОУ «Часовская СОШ» (*с. Часово-Коччойяг-ст. Язель-Б. Слуда-с. Часово-д. Красная-с. Часово-М. Слуда-с. Часово*) и установила:

Автомобильная дорога, участок, адрес, км. (принадлежность)	Протяженность, км	Выявленные недостатки	Примечание (компенсирующие мероприятия)
1	2	3	4
С.Часово – д.Красная (балансодержатель АМО МР «Сыктывдинский», «Подъезд к д. Красная»)	8,77 км	На участке автомобильной дороги имеются многочисленные повреждения дорожного полотна в виде выбоин различных размеров.	Требуется устранение выявленных недостатков. В целях недопущения дорожно-транспортных происшествий при перевозке детей необходимо неукоснительное соблюдение ПДД, снижение скоростного режима до 30 км. ч.
С.Часово – д.Б Слуда (балансодержатель АМО МР «Сыктывдинский», «Подъезд к д. Красная», «По д. Большая Слуда», дорога республиканского значения «Подъезд к с. Палевицы, оперативное управление – ГКУ «УправдорКоми»)	4,55 км	На участке автомобильной дороги имеются многочисленные повреждения дорожного полотна в виде выбоин различных размеров. На маршруте следования имеется нерегулируемый железнодорожный переезд (0,48 км до автомобильной дороги 87Р-001	-//-
«По д. Большая Слуда» (балансодержатель АМО МР «Сыктывдинский»)	0,7 км	На участке автомобильной дороги имеются многочисленные повреждения дорожного полотна в виде выбоин различных размеров.	-//-
Автомобильная дорога 87Р-001 поворот с с.Часово	7,4 км	На расстоянии 2,80 к от моста через р.Вычегда в сторону г.Сыктывкар расположен	-//-

по маршруту д.Малая Слуда- ст.Язель – п.Кэччойяг РК (оперативное управление – ГКУ «УправдорКоми»)		нерегулируемый железнодорожный переезд.	
Подъезд к пст.Язель (балансодержатель АМО МР «Сыктывдинский»)	0, 88 км	Нарушений не выявлено	-

Обследование маршрута производилось: на специализированном школьном автобусе марки ПАЗ 32053-70, г.р.з. О 111 ОК 11, водитель - Пушкин Сергей Николаевич, путевой лист № 28 от 05.10.2020 г




В ходе обследования применялись фотосъёмка на мобильный SONY использованы: рулетка измерительная, курвиметр.

К Акту прилагается фототаблица.

Заключение по результатам осмотра маршрута:

Дорожное покрытие не соответствует требованиям к эксплуатационному состоянию, допустимому по условиям обеспечения безопасности дорожного движения в соответствии с ГОСТ Р 50597-2017

Подписи

1.		/	Карманова Е.И.	<u>12</u> .10.2020
2.		/	Ещенко И.С.	<u>09</u> .10.2020
3.		/	Ключ С.Б.	<u>09</u> .10.2020